






Wegbeschreibung

	aus allen Richtungen	Alle Fernzüge, S-Bahnen und U-Bahnen mit Ziel Hauptbahnhof Frankfurt. Mit der Linie 11 der Straßenbahn ab Haltestelle Hauptbahnhof/Münchner Strasse in Richtung Schießhüttenstraße zur Haltestelle Osthafenplatz. (Fahrzeit ca. 17 Minuten).
	aus Norden	Auf der A5 am Bad Homburger Kreuz auf die A661 Richtung Offenbach/Frankfurt Ost. An der Ausfahrt Frankfurt Ost (14) abfahren und auf der Ratswegbrücke (B8/B40/Frankfurt Ost) dem Straßenverlauf folgen und nach ca. 700m rechts in Hanauer Landstrasse einbiegen. Nach ca. 1 km rechts.
	aus Westen	Auf der A3 am Offenbacher Kreuz auf die A661 in Richtung Oberursel. Ausfahrt Frankfurt Ost (14). Im Ausfahrtbereich links einordnen und den Kreisel im 45°Winkel wieder verlassen. Auf der Hanauer Landstrasse nach ca. 1 km rechts.
	aus Süden und Osten	Auf der A3 am Offenbacher Kreuz auf die A661 in Richtung Oberursel. Ausfahrt Frankfurt Ost (14). Im Ausfahrtbereich links einordnen und den Kreisel im 45°Winkel wieder verlassen. Auf der Hanauer Landstrasse nach ca. 1 km rechts.
	aus allen Richtungen	Sofern keine Parkplätze auf der Hanauer Landstrasse bzw. in der Launhardstrasse verfügbar sind, parken Sie möglichst auf dem Gelände Ecke Launhard- und Ferdinand-Happ-Strasse.

